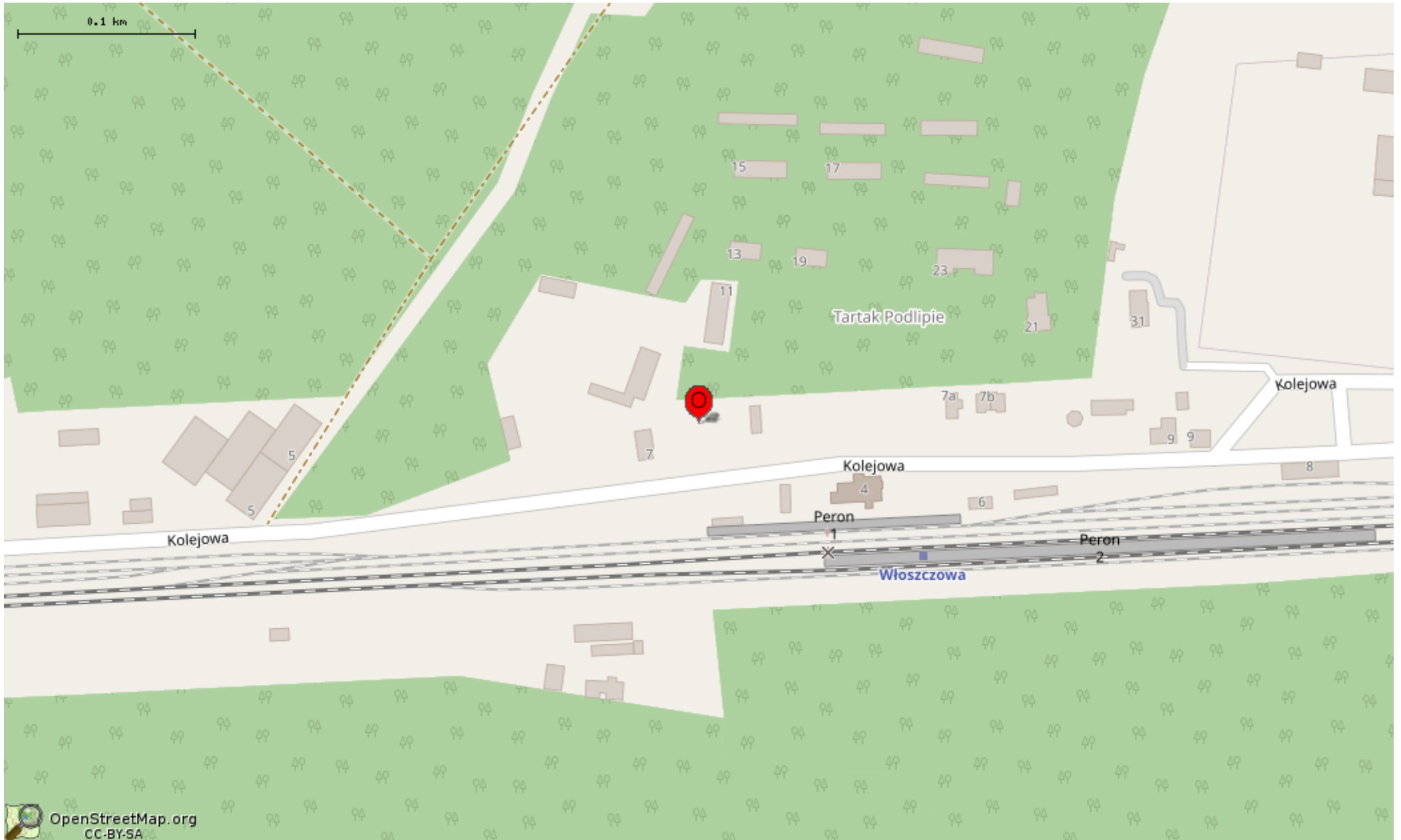


OFERTA NIERUCHOMOŚCI: 8399
Włoszczowa, dz. 5098/9, ul. Kolejowa

Województwo	świętokrzyskie
Powiat	Włoszczowski
Gmina	Włoszczowa
Adres	20-329 Włoszczowa, Kolejowa
Informacje	Nieruchomość położona w południowo- zachodniej części miasta przy ul. Kolejowej , oddalona od centrum około 4,5 km, w odległości około 500 m od drogi wojewódzkiej Włoszczowa- Nagłowice.
Pow. gruntu [m2]	2013.00
Pow. budynku [m2]	192.70
Typ postępowania	Przetarg ustny nieograniczony
Cena orientacyjna	220 000,00 zł
Opis	Nieruchomość położona w południowo- zachodniej części miasta przy ul. Kolejowej , oddalona od centrum około 4,5 km, w odległości około 500 m od drogi wojewódzkiej Włoszczowa- Nagłowice. Nieruchomość zabudowana budynkiem przepompowni z 1932 r. o pow. użytkowej 140 m2 oraz budynkiem wieży ciśnień z 1942 r. o wysokości około 24 m, pow. zabudowy 40,7 m2. Nieruchomość wyposażona w energię elektryczną i sieć wodociagową. Na działce znajdują się 2 słupy energetyczne z lampami oświetleniowymi. Z dwóch stron działka jest ogrodzona ogrodzeniem z siatki stalowej. PKP S.A. posiada prawo wieczystego użytkowania gruntu do dnia 27.10.2099r. ora prawo własności zabudowy. "Niniejsze ogłoszenie nie stanowi oferty w rozumieniu art. 66 Kodeksu cywilnego".
Status prawny	dz. 5098/9, KW KI1W/00052057/9,
Szerokość i długość geograficzna	50.8384 N, 20.0132 E
Data	2019-08-14
Typ	sprzedaż
Informacje planistyczne	studium uwarunkowań i kierunków zagospodarowania przestrzennego
Możliwości zagospodarowania	KK- linie kolejowe istniejące
Informacje o służebnościach	służebność przesyłu- linia energetyczna i sieć wodociagowa
Kontakt	Dorota Gawrońska
	81 472-11-25
	dorota.gawronska@pkp.pl
	PKP S.A. Oddział Gospodarowania Nieruchomościami w Krakowie , Wydział Sprzedaży ul. Okopowa 5, 20-022 Lublin

OFERTA NIERUCHOMOŚCI: 8399



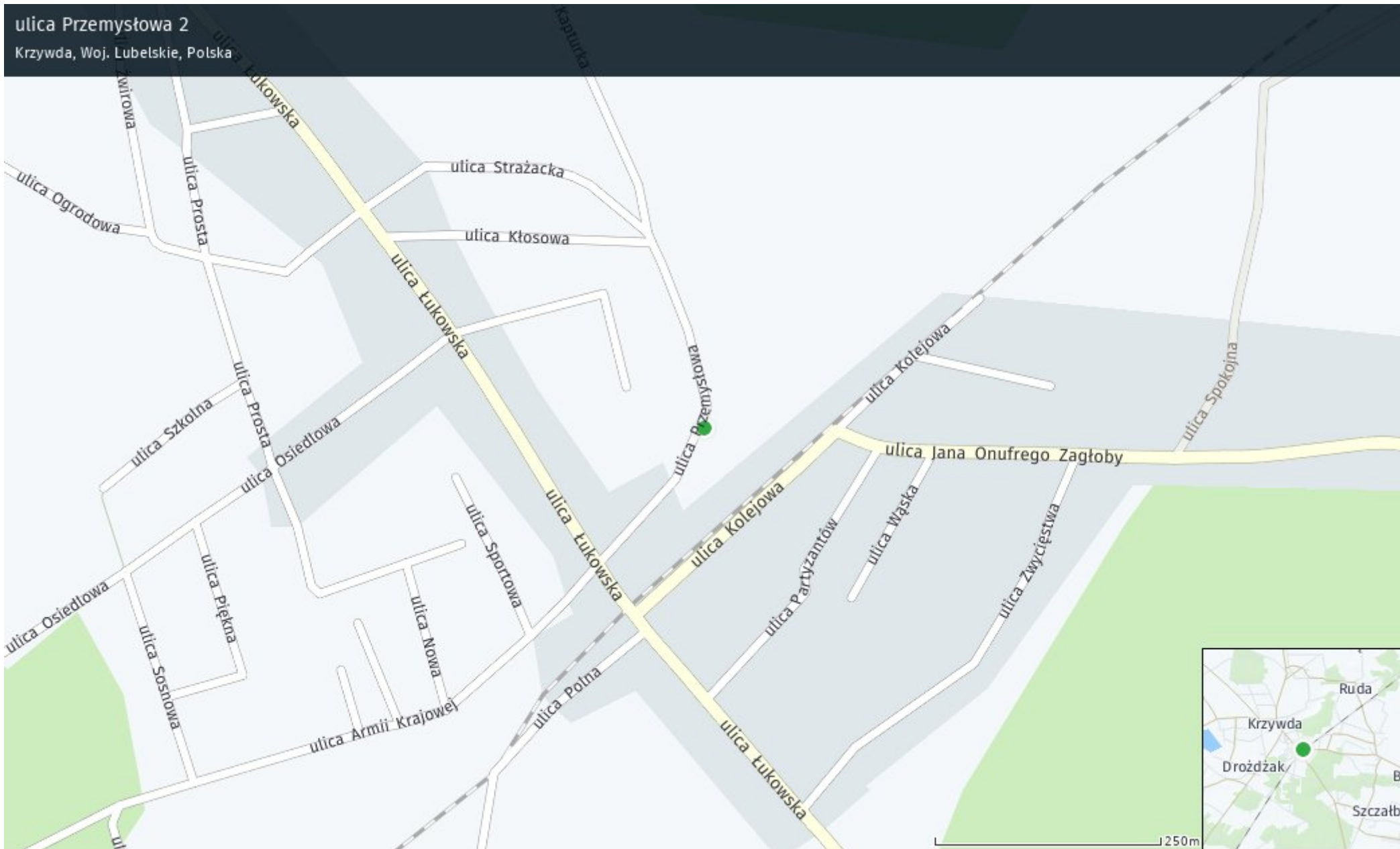


Nieruchomości PKP

OFERTA NIERUCHOMOŚCI: 11307
Krzywda, Działka 1390/26, Wieża ciśnień

Województwo	Lubelskie
Powiat	Łukowski
Gmina	Krzywda
Adres	21-470 Krzywda
Pow. gruntu [m2]	224.00
Pow. budynku [m2]	29.00
Typ postępowania	Przetarg ustny nieograniczony
Cena orientacyjna	45 000,00 zł
Opis	<p>Nieruchomość zabudowana zabytkową wieżą ciśnień położoną w sąsiedztwie dworca PKP, pomiędzy trakcją torów kolejowych a ul. Kolejową. Wieża ciśnień to budowla wykonana w kształcie ośmioboku, z ośmiobocznym stożkowym dachem. W części parteru okna typowe, na kondygnacji okna półkoliste zwieńczone. W środku schody cementowe prowadzące ku górze oraz układ rur. Instalacja elektryczna i wodociągowa nieczynna. Wieża ciśnień wpisana jest do wojewódzkiego rejestru zabytków nieruchomych pod nr A/1633. PKP S.A. posiada prawo użytkowania wieczystego do dnia 05.12.2099 oraz prawo własności budynków i budowli.</p> <p>„Niniejsze ogłoszenie nie stanowi oferty w rozumieniu art. 66 Kodeksu cywilnego”.</p>
Status prawny	Działka nr 1390/26, KW Nr LU1U/00058602/0, uregulowany stan prawny
Szerokość i długość geograficzna	51.795 N, 22.2038 E
Data	2020-07-16
Typ	sprzedaż
Informacje planistyczne	Studium uwarunkowań i kierunków zagospodarowania przestrzennego
Możliwości zagospodarowania	TK - tereny kolejowe
Informacje o służebnościach	służebność przesyłu na rzecz:PKP Energetyka S.A.PKP Polskie Linie Kolejowe S.A.
Kontakt	Piotr Tkaczyk
	81 472 10 20
	piotr.tkaczyk@pkp.pl
	PKP S.A. Oddział Gospodarowania Nieruchomościami w Krakowie Wydział Sprzedaży, Okopowa 5, 20-022 Lublin

OFERTA NIERUCHOMOŚCI: 11307



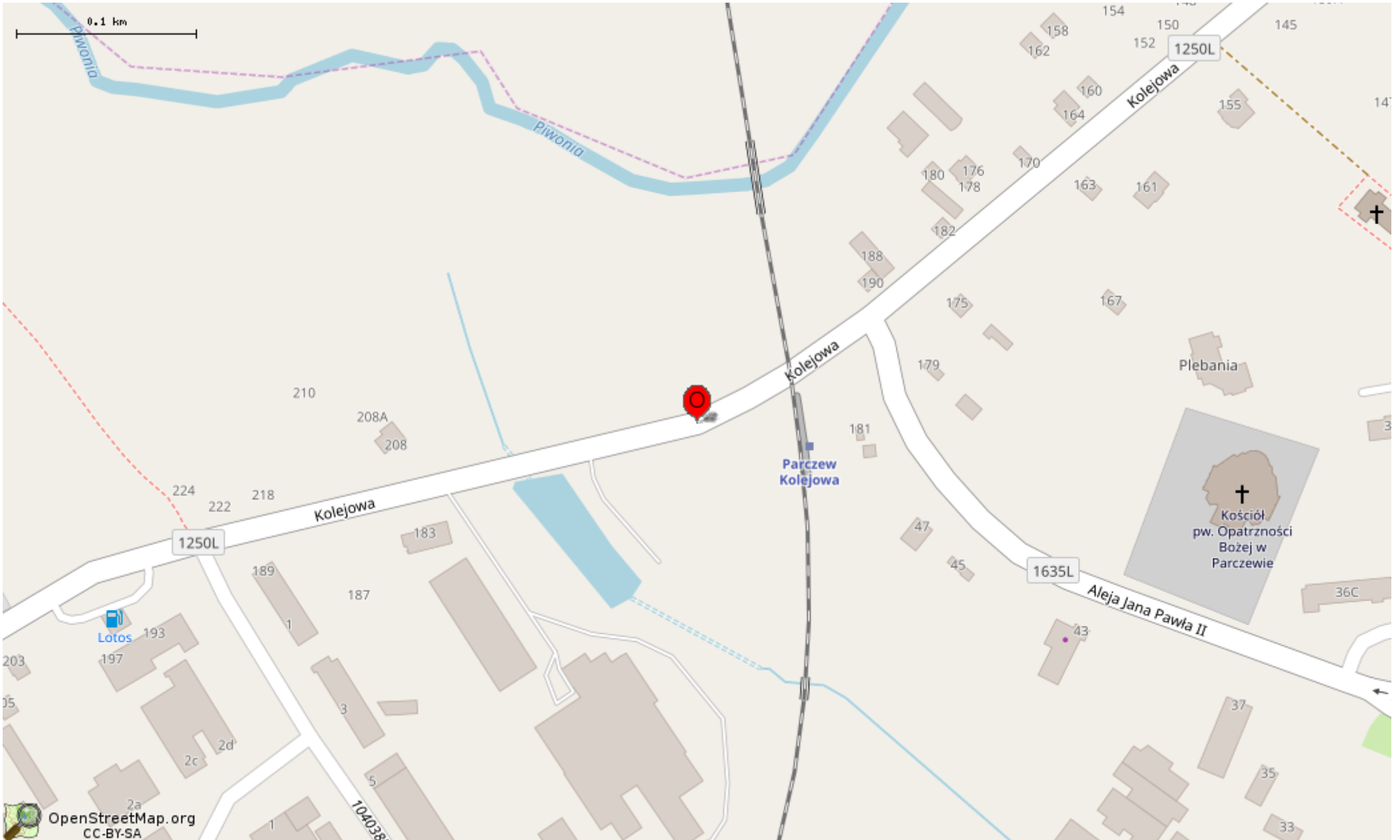


Nieruchomości PKP

OFERTA NIERUCHOMOŚCI: 14145
Działka nr 2485/14, obręb Parczew gm. Parczew M.

Województwo	Lubelskie
Powiat	Parczewski
Gmina	Parczew
Adres	21-200 Parczew, Kolejowa
Pow. gruntu [m2]	239.00
Pow. budynku [m2]	28.00
Typ postępowania	Przetarg ustny nieograniczony
Cena wywoławcza	24 000,00 zł
Opis	Działka nr 2485/14, obręb Parczew gm. Parczew M. o pow. 0,0239 ha położona w sąsiedztwie dworca kolejowego w Parczewie oraz ulicy Kolejowej. Na działce usytuowana jest wieża ciśnień. Działka nr 2485/14 o regularnym kształcie zbliżonym do prostokąta jednym zaokrąglonym narożnikiem, posiada bezpośredni dostęp do drogi publicznej - ul. Kolejowej. Uzbrojenie terenu: kanalizacja sanitarna, wodociąg, linia energetyczna, linia telefoniczna w pobliżu nieruchomości. „Niniejsze ogłoszenie nie stanowi oferty w rozumieniu art. 66 Kodeksu cywilnego”.
Status prawny	wieczyste użytkowanie działki nr 2485/14, obręb Parczew gm. Parczew M. Stan prawny uregulowany KW nr LU1R/00055105/2
Szerokość i długość geograficzna	51.6347 N, 22.8801 E
Data	2019-10-17
Typ	sprzedaż
Informacje planistyczne	MPZP- KK tereny komunikacji kolejowej
Informacje o służebnościach	brak służebności
Kontakt	Dorota Gawrońska
	Tel.: (+48 81) 472 11 25
	dorota.gawronska@pkp.pl
	PKP S.A. Oddział Gospodarowania Nieruchomościami w Krakowie , Wydział Sprzedaży , ul. Okopowa 5, 20-022 Lublin

OFERTA NIERUCHOMOŚCI: 14145



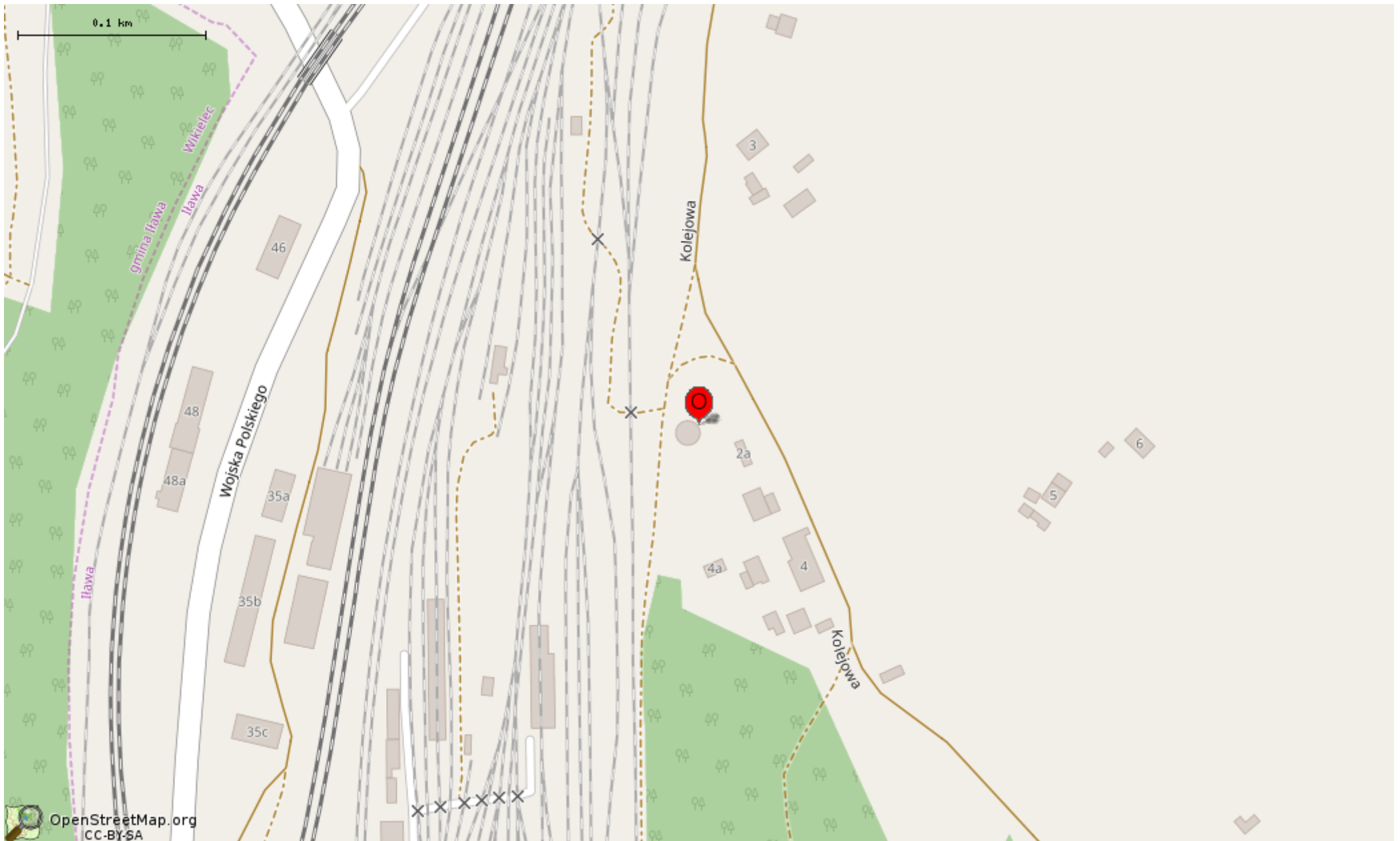


Nieruchomości PKP

OFERTA NIERUCHOMOŚCI: 21281
Iława obręb 8 dz. nr 1/52- zabudowana wieżą ciśnień

Województwo	Warmińsko-mazurskie
Powiat	Iławski
Gmina	Iława
Adres	14-200 Iława, Kolejowa
Pow. gruntu [m ²]	2086.00
Pow. budynku [m ²]	135.00
Typ postępowania	Przetarg ustny nieograniczony
Cena orientacyjna	75 000,00 zł
Opis	<p>Działka nr 1/52 położona jest w Iławie (obręb 8) w strefie peryferyjnej miasta, pomiędzy ul. Kolejową, a linią kolejową. W sąsiedztwie nieruchomości znajduje się linia kolejowa, tereny zieleni nieurządzonej oraz zabudowa gospodarcza i mieszkalna. Jest to także strefa zabudowy przemysłowej. Działka nr 1/52 zabudowana jest budynkiem wieży ciśnień. Kształt działki zbliżony jest do rombu. Wieża ciśnień została wybudowana w 1942 roku i jest wpisana do rejestru zabytków. Powierzchnia zabudowy wynosi 135[m²], kubatura 5437[m³], wysokość około 45 m. Budynek został wzniesiony na rzucie koła na betonowych fundamentach. Ściany są murowane z cegły ceramicznej pełnej. Na szczycie budynku znajduje się żelbetowy zbiornik o pojemności 500[m³]. W budynku znajduje się 6 kondygnacji z żelbetowymi stropami, opartymi na czterech słupach i podciągach na planie kwadratu. Dach budynku jest w kształcie stożka, przykryty dachówką. Dostęp do drogi publicznej (gminnej nr 207044N) zapewnia działka nr 1/53 obręb 8 Iława będąca w użytkowaniu wieczystym PKP S.A. Przy sprzedaży działki nr 1/52, zostanie ustanowiona służebność gruntowa przechodu i przejazdu przez działkę nr 1/53 w celu zapewnienia dostępu do drogi publicznej dla każdorazowego użytkownika wieczystego działki nr 1/52.</p> <p>Niniejsze ogłoszenie nie stanowi oferty w rozumieniu art. 66 Kodeksu cywilnego</p>
Status prawny	Dla przedmiotowej nieruchomości Sąd Rejonowy w Iławie, V Wydział Ksiąg Wieczystych prowadzi Księgę Wieczystą nr EL1N/00029908/1.
Szerokość i długość geograficzna	53.5724 N, 19.571 E
Data	2019-08-08
Typ	sprzedaż
Informacje planistyczne	MPZP- tereny zabudowy usług produkcyjnych i składów, ulica główna ruchu przyspieszonego
Informacje o służebnościach	Nieruchomość obciążona jest służebnościami ujętymi w Dziale III KW EL1N/00029908/1, których wykonanie ograniczone jest do działek nr 1/42, 1/68, 1/44,1/69,1/53
Kontakt	Anna Urynowicz
	(58) 721 49 58
	anna.urynowicz@pkip.pl
	PKP S.A. Oddział Gospodarowania Nieruchomościami w Gdańsku, ul. Dyrekcyjna 2-4, 80-852 Gdańsk

OFERTA NIERUCHOMOŚCI: 21281





Nieruchomości PKP

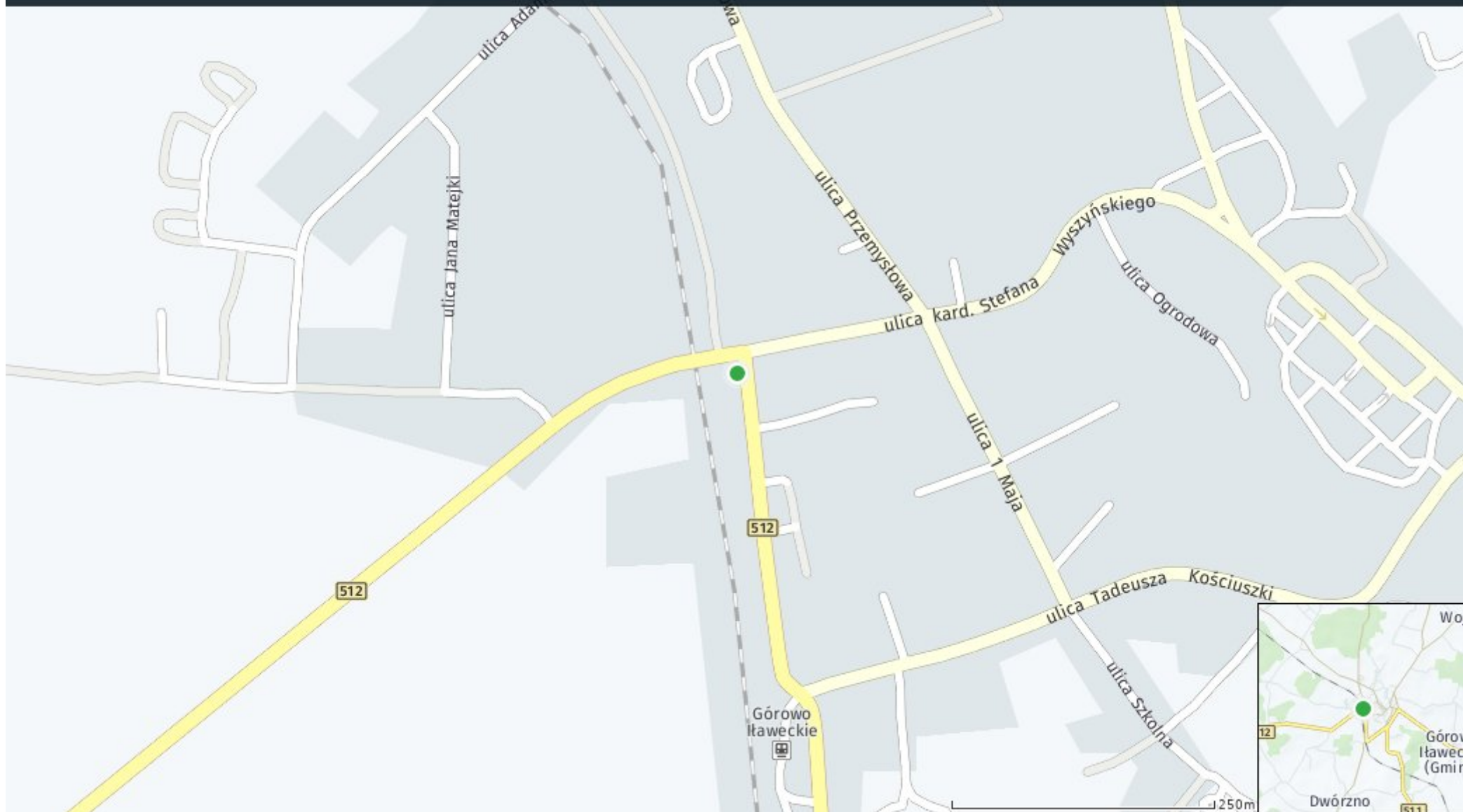
OFERTA NIERUCHOMOŚCI: 21299
Górowo Iławeckie 5/1 - działka zabudowana wieżą ciśnień


Województwo	Warmińsko-mazurskie
Powiat	Bartoszycki
Gmina	Górowo Iławeckie
Adres	11-220 Górowo Iławeckie, Wojska Polskiego 2
Pow. gruntu [m2]	436.00
Pow. budynku [m2]	83.00
Typ postępowania	Przetarg ustny nieograniczony
Cena orientacyjna	42 000,00 zł
Opis	<p>Przedmiotowa nieruchomość położona jest w obrębie 0003 miasta Górowo Iławeckie, powiecie bartoszyckim, województwie warmińsko-mazurskim, w strefie pośredniej miasta w pobliżu nieczynnej stacji i linii kolejowej przy Alei Wojska Polskiego. Bezpośrednie sąsiedztwo nieruchomości stanowi skrzyżowanie ulic Alei Wojska Polskiego i ul. Kard. Wyszyńskiego oraz teren rozebranej linii kolejowej. Dalsze sąsiedztwo stanowi zabudowa mieszkaniowa wielorodzinna z towarzyszącym jej kompleksem garażowym oraz zabudowa przemysłowo-składowa i usługowa. Dojazd bezpośredni do działki z drogi asfaltowej stanowiącej ciąg komunikacyjny Alei Wojska Polskiego.</p> <p>Działka nr 5/1 to grunt o powierzchni 436 m2, zgodnie z zapisem w ewidencji gruntów stanowiący tereny kolejowe. Działka w części północnej zabudowana jest budynkiem nieczynnej wieży ciśnień, w części centralnej zabudowana budynkiem dawnej pompowni, obecnie użytkowanym w części jako pomieszczenie garażowe oraz posadowionym za tym budynkiem ujęciem wodnym - studnią kopaną, obecnie nieczynną, częściowo zasypaną. W części niezabudowanej działkę porasta roślinność trawiasta oraz nasadzenia - jedna sosna i jeden świerk. Podjazd do budynku byłej pompowni częściowo utwardzony płytami typu Jumbo. Wzdłuż części granicy działki nr 5/1 od strony ul. Wojska Polskiego oraz ok. 1m od wschodniej granicy od budynku pompowni w kierunku południowej granicy działki przebiega ogrodzenie z siatki stalowej na kątownikach stalowych osadzonych w gruncie i jednym słupku betonowym, zużyte technicznie.</p> <p>Budynek dawnej wieży ciśnień z 1912 roku, III kondygnacyjny, niepodpiwniczony, o konstrukcji tradycyjnej murowanej z cegły pełnej, wybudowany na planie ośmioboku. Obecnie jest nieużytkowany. Powierzchnia zabudowy wynosi 23 m2, kubatura 274 m3.</p> <p>Budynek byłej pompowni jest parterowy, niepodpiwniczony, o konstrukcji murowanej z cegły pełnej. Wybudowany w roku 1953. W budynku znajdują się dwa samodzielne pomieszczenia. Powierzchnia zabudowy budynku wynosi 60 m2, powierzchnia użytkowa 65,1 m2, kubatura 481 m3.</p> <p>Studnia kopana znajdująca się na działce jest nieczynna, częściowo zasypana, murowana z cegły, o średnicy 3m i głębokości 7m. Niniejsze ogłoszenie nie stanowi oferty w rozumieniu art. 66 Kodeksu cywilnego.</p>
Status prawny	dz. 5/1, obręb 3 Górowo Iławeckie; KW OL1Y/00021541/7; wieża ciśnień wpisana do ewidencji zabytków woj. warmińsko-mazurskiego
Szerokość i długość geograficzna	54.2848 N, 20.484 E
Data	2020-07-20
Typ	sprzedaż
Informacje planistyczne	miejscowy plan zagospodarowania przestrzennego
Możliwości zagospodarowania	funkcja dominująca- komercyjna o charakterze usługowym
Informacje o służebnościach	brak służebności
Kontakt	Marta Białozierska
	58 721 49 52
	marta.bialozierska@pkp.pl
	PKP S.A. Oddział Gospodarowania Nieruchomościami w Gdańsku ul. Dyrekcyjna 2-4 80-852 Gdańsk

OFERTA NIERUCHOMOŚCI: 21299

aleja Wojska Polskiego

Górowo Itaweckie, Górowo Itaweckie, Woj. Warmińsko-Mazurskie, Polska





Nieruchomości PKP

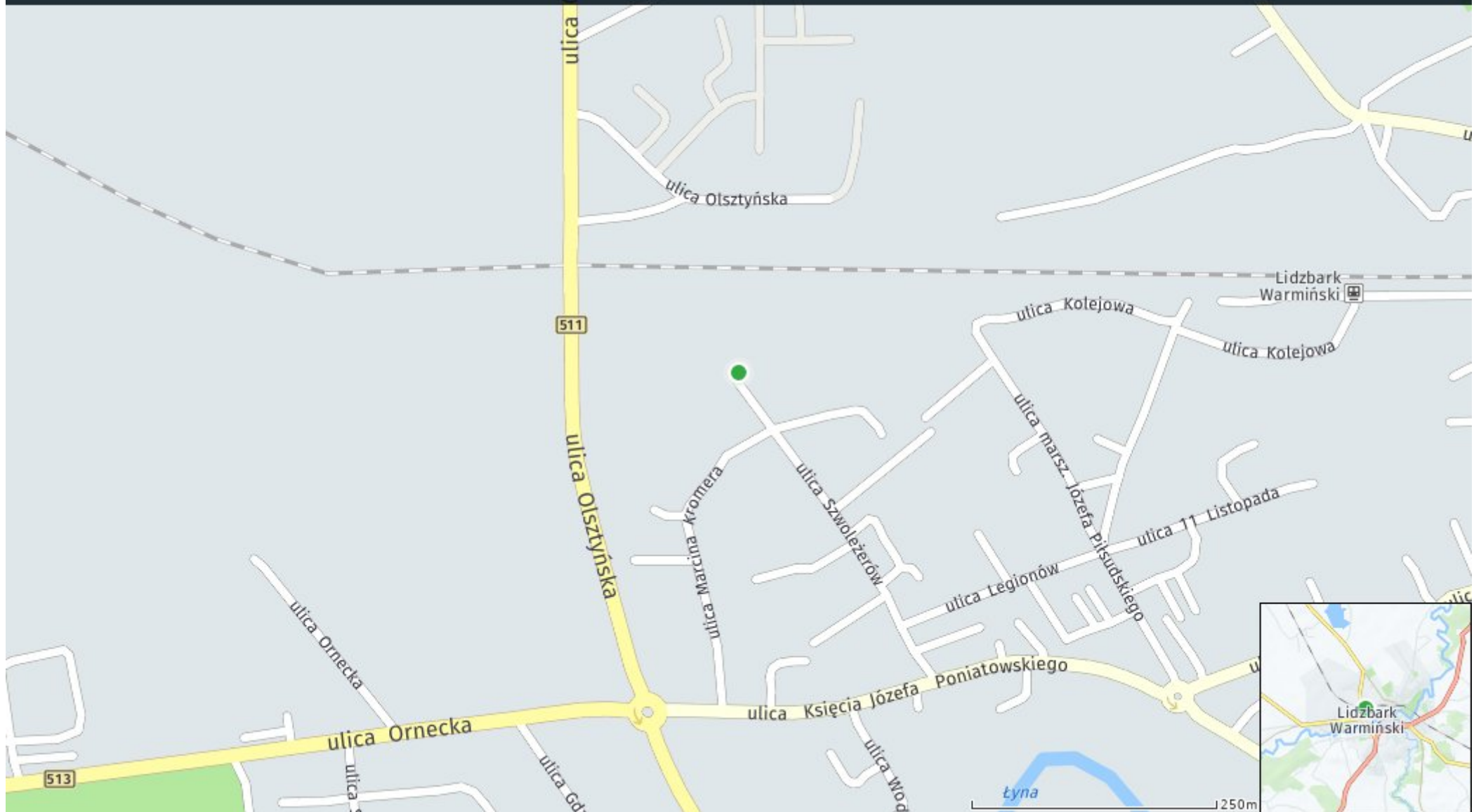
OFERTA NIERUCHOMOŚCI: 21309
Lidzbark Warmiński dz. 9/23- działka zabudowana wieżą ciśnień

Województwo	Warmińsko-mazurskie
Powiat	Lidzbarski
Gmina	Lidzbark Warmiński
Adres	11-100 Lidzbark Warmiński, Szwoleżerów
Pow. gruntu [m2]	430.00
Pow. budynku [m2]	88.00
Typ postępowania	Przetarg pisemny nieograniczony
Cena wywoławcza	55 000,00 zł
Opis	<p>Działka nr 9/23 położona jest w 6 obrębie ewidencyjnym miasta Lidzbark Warmiński, powiat lidzbarski, woj. warmińsko-mazurskie, w strefie peryferyjnej miasta. Sąsiedztwo bezpośrednie stanowi zabudowa mieszkaniowa wielorodzinna oraz produkcyjno-usługowa, pozostałości po terenach kolejowych i torowiskach oraz budynki stanowiące pustostany. Dojazd bezpośredni do działki z ulicy Szwoleżerów o nawierzchni asfaltowej. Przy granicach działki plac manewrowy w części utwardzony kamieniem, w części wyłożony płytami betonowymi. Działka nr 9/23 to grunt o powierzchni 430 m2, zgodnie z zapisem w ewidencji gruntów stanowiący inne tereny zabudowane. Działka zabudowana budynkiem wieży ciśnień. W pozostałej części stanowi grunt do obsługi tego budynku, nieutwardzony i porośnięty roślinnością trawiastą oraz zakrzaczeniami. Przez działkę przebiega sieć kanalizacyjna k300 doprowadzona do budynku wieży, sieć kanalizacyjna k500 przez północną część działki oraz linia kablowa eAnN zasilająca budynek wieży ciśnień. Teren sąsiedni uzbrojony w sieć wodociagową, kanalizacyjną, telekomunikacyjną, energetyczną i gazową. Budynek wieży ciśnień jest III kondygnacyjny, niepodpiwniczony, o konstrukcji murowanej z cegły pełnej, wybudowany w 1901 r. Wieża ciśnień jest nieczynna, a budynek nieużytkowany. Powierzchnia zabudowy wynosi 88 m2. Wysokość obiektu to 32,30 m. Niniejsze ogłoszenie nie stanowi oferty w rozumieniu art. 66 Kodeksu cywilnego.</p>
Status prawny	działka nr 9/23 obręb 6 Lidzbark Warmiński; KW OL1L/00017980/5; wieża ciśnień wpisana do rejestru zabytków A-1603
Szerokość i długość geograficzna	54.1301 N, 20.568 E
Data	2020-07-20
Typ	sprzedaż
Informacje planistyczne	MPZP - E103W
Możliwości zagospodarowania	teren istniejącej wieży ciśnień - adaptowany; zabytkowa wieża stanowi dominantę w sylwecie miasta i każda projektowana zabudowa nie może jej przesłaniać; dostosowanie funkcji obiektu do potrzeb usług
Informacje o służebnościach	brak służebności
Kontakt	Marta Białozierska
	58 721 49 52
	marta.bialozierska@pkp.pl
	PKP S.A. Oddział Gospodarowania Nieruchomościami w Gdańsku ul. Dyrekcyjna 2-4 80-852 Gdańsk

OFERTA NIERUCHOMOŚCI: 21309

ulica Szwoleżerów 18

Lidzbark Warmiński, Lidzbark Warmiński, Woj. Warmińsko-Mazurskie, Polska





Nieruchomości PKP

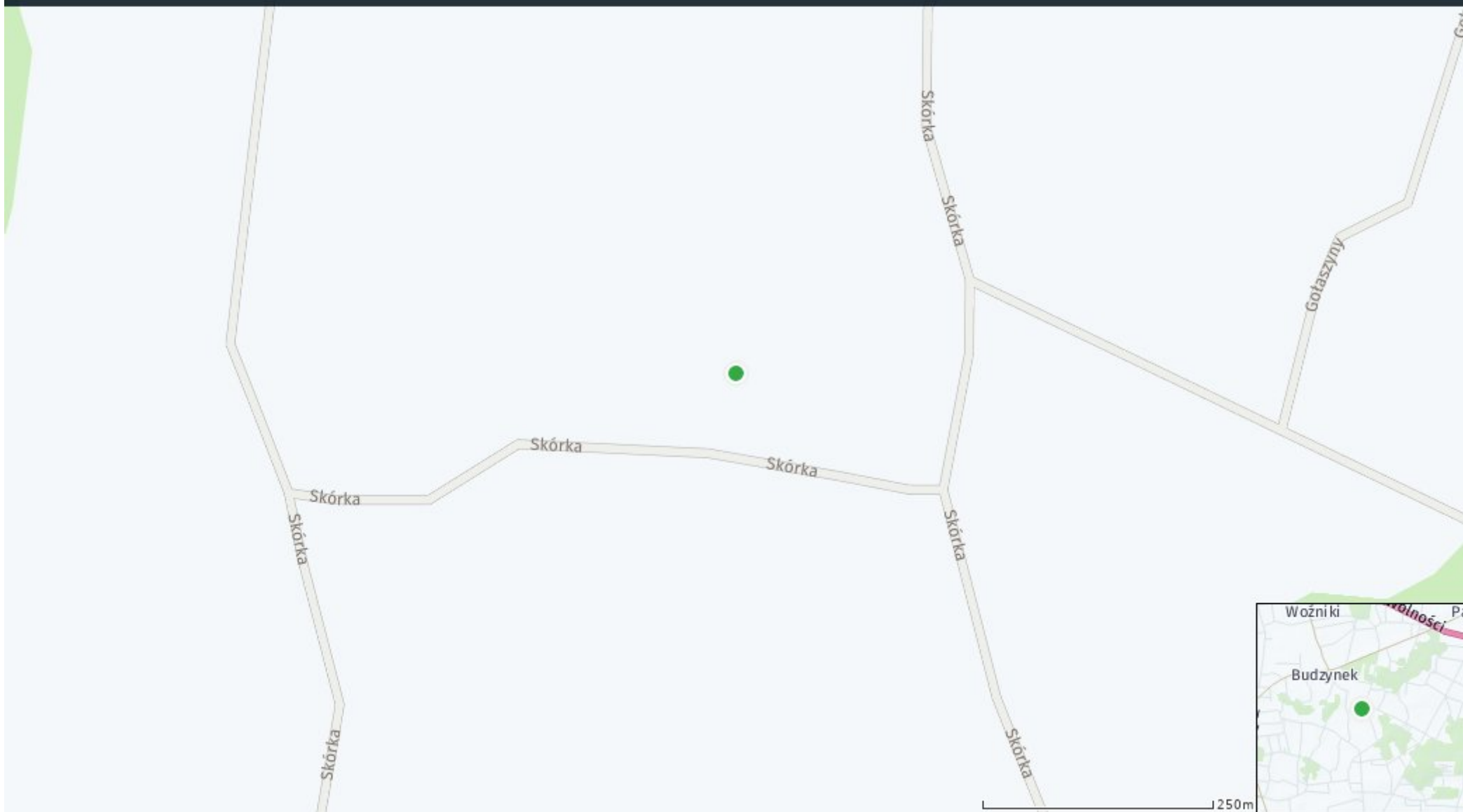
OFERTA NIERUCHOMOŚCI: 23513
Nieruchomość zabudowana wieżą ciśnień położona w Poniecu

Województwo	Wielkopolskie
Powiat	Gostyński
Gmina	Poniec
Adres	64-125 Poniec
Pow. gruntu [m2]	871.00
Pow. budynku [m2]	50.00
Typ postępowania	Przetarg pisemny nieograniczony
Cena orientacyjna	80 000,00 zł
Opis	<p>Nieruchomość położona w Poniecu przy ul. Dworcowej w powiecie gostyńskim zabudowana budynkiem wieży ciśnień, wybudowanym na początku XX wieku. Budynek wykonany w technologii tradycyjnej, ceglany, zabudowany na planie ośmiokąta. Do wieży ciśnień przylega budynek jednokondygnacyjny na planie prostokąta (budynek byłej przepompowni). Działka nr 729/15 stanowi prawo użytkowania wieczystego gruntu. Charakteryzuje się nieregularnym i wydłużonym kształtem, ukształtowanie terenu płaskie. Grunt porośnięty dziko rosnącymi drzewami i krzewami.</p> <p>Teren oznaczony w ewidencji gruntów i budynków jako: "Inne tereny zabudowane - Bi".</p> <p>SUiKZP - M/U - obszar zabudowy zagrodowej oraz mieszkaniowej z usługami towarzyszącymi.</p> <p>Niniejsze ogłoszenie jest wyłącznie informacją handlową i nie stanowi oferty w myśl art. 66 § 1 Kodeksu cywilnego.</p>
Status prawny	Prawo użytkowania wieczystego gruntu oraz własność budynku.
Szerokość i długość geograficzna	51.9194 N, 19.1451 E
Data	2020-05-07
Typ	sprzedaż
Informacje planistyczne	SUiKZP - M/U - obszar zabudowy zagrodowej oraz mieszkaniowej z usługami towarzyszącymi.
Informacje o służebnościach	Służebność przechodu i przejazdu przez działkę nr 729/10 w celu dostępu do drogi publicznej.
Kontakt	Kamila Brzeźniak
	514 935 028, 61 63 33 413
	kamila.brzezniak@pkp.pl
	Oddział Gospodarowania Nieruchomościami w Poznaniu, Al. Niepodległości 8, 61-875 Poznań

OFERTA NIERUCHOMOŚCI: 23513

51°55'9.84"N 19°8'42.36"E

Parzęczew, Woj. Łódzkie, Polska





Nieruchomości PKP

OFERTA NIERUCHOMOŚCI: 23773

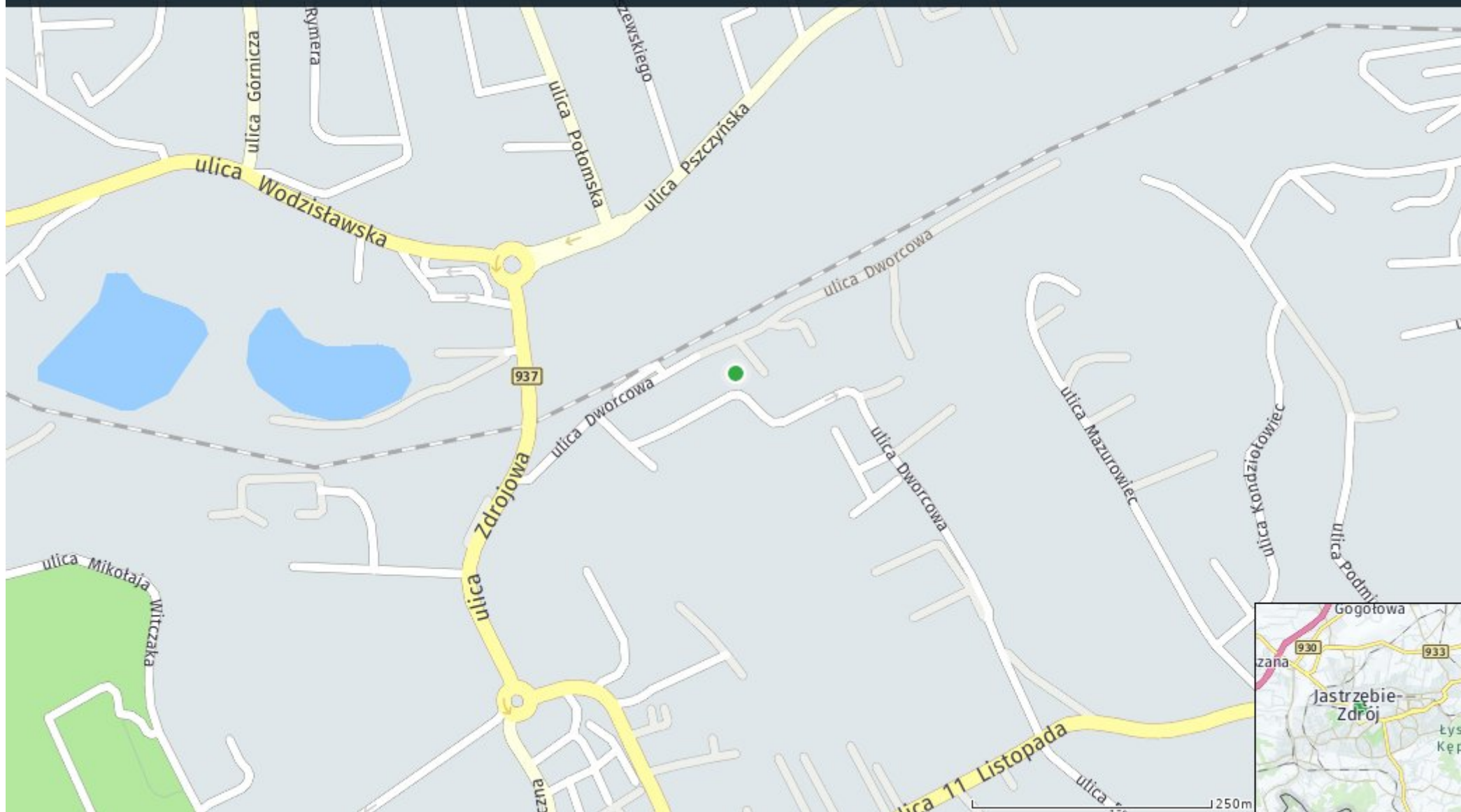
Jastrzębie Zdrój Wieża Ciśnień

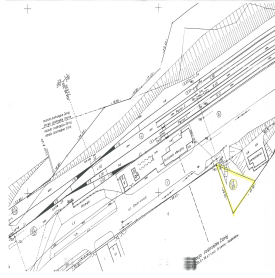
Województwo	śląskie
Powiat	Jastrzębie Zdrój
Gmina	Jastrzębie Zdrój
Adres	44-335 Jastrzębie Zdrój
Pow. gruntu [m2]	0.03
Typ postępowania	Przetarg pisemny nieograniczony
Cena orientacyjna	60 000,00 zł
Opis	Nieruchomość położona w Jastrzębiu Zdrój przy ulicy Dworcowej w centrum miasta o dogodnym położeniu komunikacyjnym (odległość do węzła autostrady A1 w Mszanie - 3 km, do drogi krajowej nr 81 łączącej Katowice ze Skoczowem - 11 km) Nieruchomość zabudowa budynkiem wieży ciśnień o powierzchni użytkowej 12m2.
Status prawny	GL1S/00024478/5
Szerokość i długość geograficzna	49.9536 N, 18.5783 E
Data	2020-07-07
Typ	sprzedaż
Informacje planistyczne	brak m.p.z.p.
Kontakt	Beata Waleczek
	783 930 435
	beata.waleczek@pkp.pl
	Damrota 8, 40-022 Katowice

OFERTA NIERUCHOMOŚCI: 23773

ulica Dworcowa 17C

Jastrzębie-Zdrój, Jastrzębie-Zdrój, Woj. Śląskie, Polska





Nieruchomości PKP

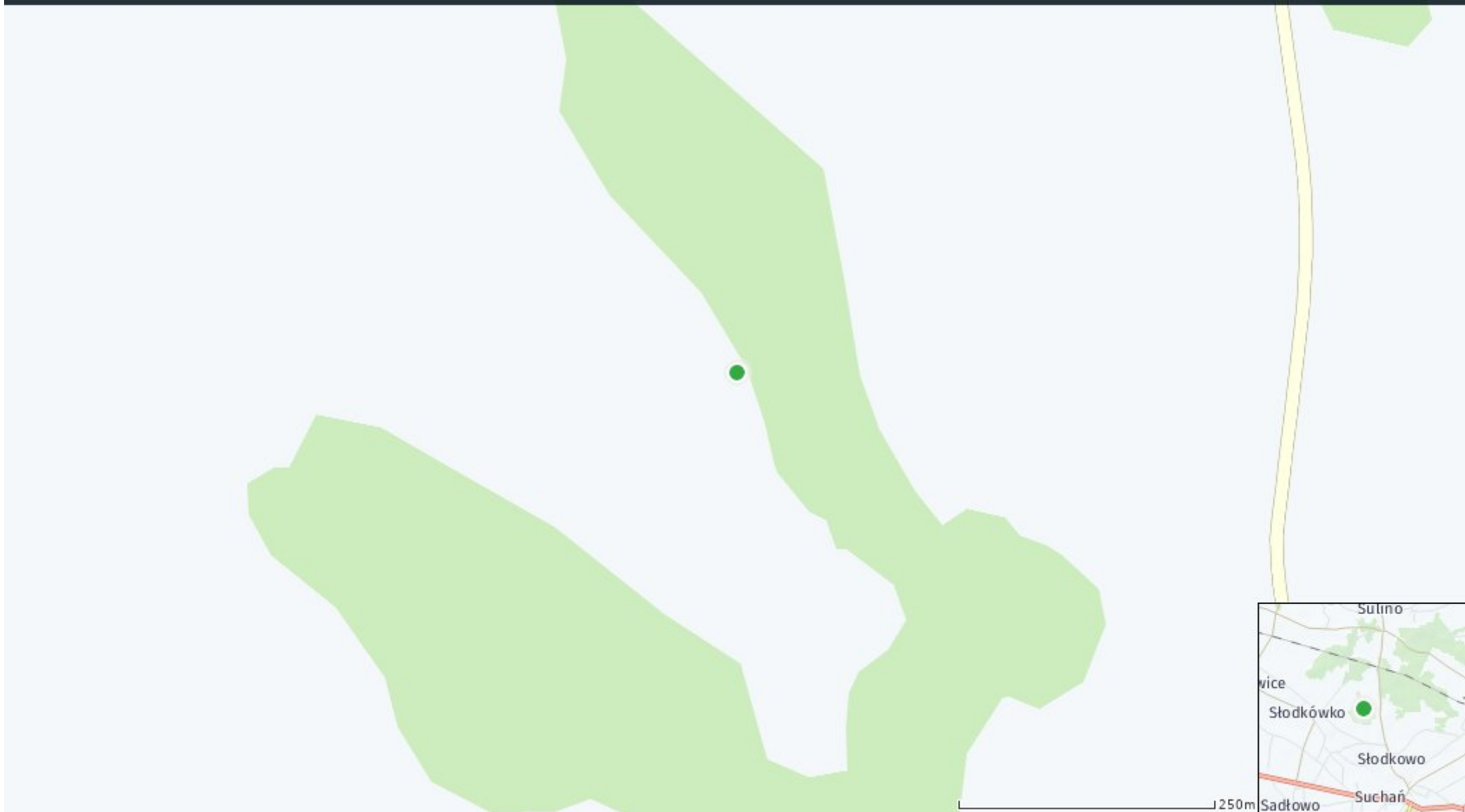
OFERTA NIERUCHOMOŚCI: 24322
Tarnowo dz.97/12 zabudowana budynkiem wieży wodnej

Województwo	Zachodniopomorskie
Powiat	Stargardzki
Gmina	Suchań
Adres	73-132 Tarnowo
Informacje	Nieruchomość położona w południowej części miejscowości Tarnowo. w bezpośrednim sąsiedztwie terenów kolejowych i terenów usługowo-mieszkaniowych
Pow. gruntu [m2]	315.00
Pow. budynku [m2]	40.00
Typ postępowania	Przetarg pisemny nieograniczony
Cena wywoławcza	30 000,00 zł
Opis	Nieruchomość nr 97/12 ob. Tarnowo 08 o pow. 315 m2, zabudowana jest budynkiem niemieszkalnym, wykorzystywanym na cele kolejowej wieży wodnej. Powyższy budynek od kilku lat wyłączony jest z użytkowania. powierzchnia użytkowa budynku wynosi ok. 40 m2. Brak jest wydanych decyzji o warunków zabudowy i celu publicznego. Posiada kierunek zagospodarowania jak tereny lokalizacji funkcji produkcyjnych i usługowych.
Status prawny	dz. 97/12 ob. Tarnowo 08, SZ1T/00102073/0
Szerokość i długość geograficzna	53.3065 N, 15.3065 E
Data	2020-10-21
Typ	sprzedaż
Kontakt	Małgorzata Pochaba
	91 471 17 92, 721 805 820
	malgorzata.pochaba@pkp.pl
	Korzeniowskiego 2, 70-211 Szczecin

OFERTA NIERUCHOMOŚCI: 24322

53° 18' 23.4" N 15° 18' 23.4" E

Suchań, Woj. Zachodniopomorskie, Polska



OFERTA NIERUCHOMOŚCI: 24322



Nieruchomości PKP